

## Zusammenfassung

[Ausdrucken](#) | Als [e-mail versenden](#) | [Zum Mein ViaMichelin hinzufügen](#)

**Abfahrt** Bellinzona — Bellinzona

**Ankunft** 22077 Olgiate Comasco

Abfahrtsdatum: **14/09/2007**

Ihr Fahrzeug: Auto, Stadtwagen

Reiseroute: **Von Michelin empfohlen**



[Interaktive Karte ansehen](#)

### Temps et distance

Zeit: **00h49** davon 00h27 auf Schnellstraßen

Entfernung: **65km** davon 49km auf Schnellstraßen

**Kosten** 32.98 EUR





Benzinkosten: 5.98 EUR

Kosten der Vignette: 27.00 EUR

[Suche ändern](#) | [Rückfahrt berechnen](#)

## Ihr Routenplan

		Die Schweizer Autobahnvignette ist in der Kalkulation berücksichtigt (Gebühr für ein Jahr).	
		<b>Abfahrt: Bellinzona, Bellinzona</b>	
1		<b>Verlassen von Bellinzona</b>	<b>1.7km</b>
		Weiterfahren auf: <b>Via Ludovico il Moro</b>	(0.3km)
		Nach rechts abbiegen: <b>Viale Officina</b>	(0.4km)
		Nach rechts abbiegen: <b>13 / 2 / Via San Gottardo</b>	(1km)
		Ausfahrt Bellinzona	
			<b>1.7km 00h03</b>
2	<input type="text" value="2"/>	Nehmen Sie 2	<b>1.8km</b>
			<b>3.5km 00h06</b>
3		Nach rechts abbiegen: <b>A13 / E43</b> Richtung:	<b>1.6km</b>
	<input type="text" value="A13"/>	<b>E35</b> <b>San Gottardo</b> <b>E35</b> <b>Lugano</b> <b>Locarno</b>	
	<input type="text" value="E43"/>		
			<b>5km 00h08</b>
4		Weiterfahren auf: <b>A2 / E35</b>	<b>48km</b>
		Mehrere Baustellen in diesem Abschnitt	
		Vorbeifahrt an <b>Giubiasco</b>	11km 00h11
		Vorbeifahrt an <b>Lugano</b>	37km 00h25
		Vorbeifahrt an <b>Melide</b>	42km 00h28
		Vorbeifahrt an <b>Bissone</b>	43km 00h28
		Vorbeifahrt an <b>Maroggia</b>	45km 00h29
		Die Ausfahrt in Richtung:	52km 00h33
		<b>Ausfahrt 52</b> <b>Varese</b> <b>Stabio</b> <b>Mendrisio</b>	

	<b>A2</b>	Der Richtung folgen:	52km	00h34
	<b>E35</b>	<b>Varese Stabio</b>		
5		In der Nähe von <b>Mendrisio</b> , Weiterfahren auf: <b>Superstrada Mendrisio-Stabio Est</b>	1.2km	<b>53km 00h34</b>
		Die Ausfahrt in Richtung:	54km	00h35
		<b>Genestrerio Novazzano Rancate Arzo</b>		
6		Nach rechts abbiegen: <b>Via Pizzolo</b>	0.2km	<b>54km 00h36</b>
7		In <b>Rancate</b> , Geradeaus	0.3km	<b>54km 00h36</b>
8		Weiterfahren auf: <b>Via Antonio Rinaldi</b>	0.2km	<b>55km 00h36</b>
9		Am Kreisell die 1 Ausfahrt nehmen Weiterfahren auf: <b>Via Campagna Adorna</b>	0.3km	<b>55km 00h36</b>
10		Nehmen Sie <b>Via Canova</b>	1.3km	<b>55km 00h37</b>
		Durchfahrt von <b>Genestrerio</b>	55km	00h37
11		Weiterfahren auf: <b>Via Boscherina</b>	<0.1km	<b>56km 00h39</b>
12		Nach rechts abbiegen: <b>Via Cios</b>	1km	<b>56km 00h39</b>
		<b><u>Einreise nach Italien</u></b>	57km	<b>00h40</b>
13	<b>SP23</b>	Weiterfahren auf: <b>SP23</b>	6.5km	
		Durchfahrt von <b>Brughiere</b>	60km	00h42
14		<b>Ankommen in Olgiate Comasco</b>	1.5km	<b>64km 00h46</b>
		<b>Ziel erreicht: Olgiate Comasco, Stadtmitte</b>	65km	<b>00h49</b>